

Segnali di identificazione strada

Figure II.261, II.262, II.263, II.264 Art. 129



Figura II 261 Art. 129

SEGALE DI PROGRESSIVA CHILOMETRICA

Dimensioni in cm

	L	H
autostrade, strade extraurbane principali e urbane di scorrimento	50 70	20 25
altre strade	25 40	10 15

Le misure indicate sono fisse e non sono ammesse dimensioni intermedie.



Figura II 262 Art. 129

SEGALE DI PROGRESSIVA ETTOMETRICA

Dimensioni in cm

	L minimo
autostrade, strade extraurbane principali e urbane di scorrimento	25
altre strade	20

Le misure indicate sono fisse e non sono ammesse dimensioni intermedie.

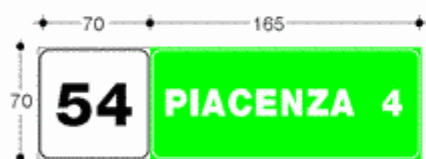


Figura II 263 Art. 129

PROGRESSIVA DISTANZIOMETRICA AUTOSTRADALE

Questi canali segneranno:

- alle progressive terminanti con i numeri 1,3,4,6,7 e 9 il nome della prossima stazione e la relativa distanza;
- alle progressive i cui numeri terminano con 2,5 e 8 le aree di servizio e le aree di parcheggio più prossime e le relative distanze;
- alle progressive con il numero finale zero, il capoluogo od il capostrada, e la relativa distanza.



Figura II 264 Art. 129

PROGRESSIVA DISTANZIOMETRICA AUTOSTRADALE

Da impiegare su spartitraffico di larghezza inferiore a m 2,50.

Se ritenuto opportuno può essere impiegata la progressiva distanziometrica di lato 70 cm con conseguente adeguamento di larghezza del pannello inferiore.

Figure II.265, II.266, II.267, II.268, II.269, II.270, II.271 Art. 129




Figura II 265 Art. 129

PROGRESSIVA DISTANZIOMETRICA INTEGRATA CON SEGNALE DI CONFERMA SU STRADE EXTRAURBANE



Figura II 266 Art. 129

PROGRESSIVA DISTANZIOMETRICA PER STRADA STATALE



Figura II 267 Art. 129

PROGRESSIVA DISTANZIOMETRICA PER STRADA PROVINCIALE



Figura II 268 Art. 129

PROGRESSIVA DISTANZIOMETRICA PER STRADA COMUNALE



Figura II 269 Art. 129

NUMERO IDENTIFICAZIONE AUTOSTRADA + FRECCIA CON FUNZIONE DI DIREZIONE

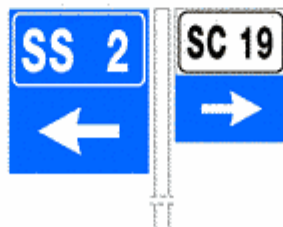


Figura II 270 Art. 129

NUMERI IDENTIFICAZIONE STRADA STATALE + FRECCIA E STRADA COMUNALE + FRECCIA CON FUNZIONE DI DIREZIONE



Figura II 271 Art. 129

NUMERO IDENTIFICAZIONE STRADA PROVINCIALE + FRECCIA CON FUNZIONE DI DIREZIONE

Figure II.272 Art. 130 - II.273, II.274, II.275, II.276 Art. 131



Figura II 272 Art. 130

SEGNALE DI ITINERARIO EXTRAURBANO

Indica, prima di ogni uscita di autostrada, o strada extraurbana principale, le località urbane, turistiche o geografiche raggiungibili da quella uscita.



Figura II 273 Art. 131

INIZIO CENTRO ABITATO



Figura II 274 Art. 131

FINE CENTRO ABITATO



Figura II 275 Art. 131

SEGNALE DI INIZIO E FINE REGIONE



Figura II 276 Art. 131

SEGNALE DI INIZIO E FINE PROVINCIA

Figure II.277, II.278, II.279, II.280, II.281, II.282, II.283, II.284 Art. 131

Questi segnali possono essere utilizzati per la localizzazione di luoghi e zone di particolare interesse pubblico non altrimenti individuabili.




Figura II 277 Art. 131
PRONTO SOCCORSO



Figura II 278 Art. 131
STAZIONE



Figura II 279 Art. 131
POLIZIA

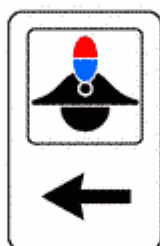


Figura II 280 Art. 131
CARABINIERI



Figura II 281 Art. 131
INFORMAZIONI



Figura II 282 Art. 131
OSPEDALE



Figura II 283 Art. 131
COMUNE




Figura II 284 Art. 131
POLIZIA MUNICIPALE

Figure II.285, II.286, II.287, II.288, II.289 Art. 132 - II.290, II.291 Art. 133



Figura II 285 Art. 132

SEGNALE DI CONFERMA AUTOSTRADALE

Indica le località prossime e/o lontane, con le relative distanze in km.
Se impiegato sulla viabilità extraurbana il colore di fondo è blu.



Figura II 286 Art. 132

NUMERO IDENTIFICAZIONE
AUTOSTRADA + FRECCIA VER-
TICALE CON FUNZIONE DI
CONFERMA

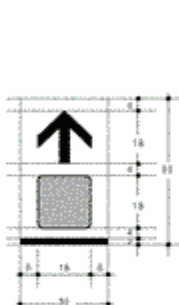


Figura II 287 Art. 132

SEGNALE DI CONFERMA URBA-
NO

Conferma la direzione verso un
punto di interesse pubblico urbano.

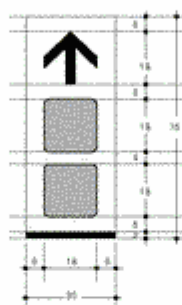


Figura II 288 Art. 132

SEGNALE DI CONFERMA URBA-
NO

Conferma la direzione verso punti
di interesse pubblico urbano.

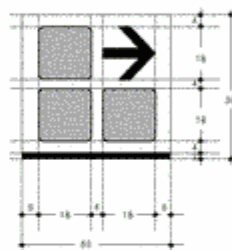


Figura II 289 Art. 132

SEGNALE DI CONFERMA URBA-
NO

Conferma la direzione verso punti
di interesse pubblico urbano.

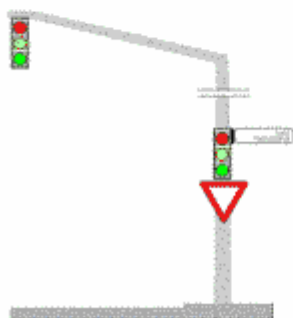


Figura II 290 Art. 133

SEGNALE NOME-STRADA APPLICATO A PALO
SEMAFORICO

Indica il toponimo urbano.

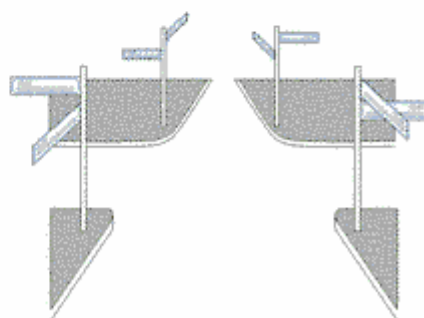


Figura II 291 Art. 133

SEGNALE NOME-STRADA APPLICATO IN ANGO-
LO

Figure II.292, II.293 Art. 133 - II.294, II.295, II.296, II.297 Art. 134



Figura II 292 Art. 133

SEGNAL E NOME-STRADA COMBINATO COL SENSO UNICO E NUMERI CIVICI



Figura II 293 Art. 133

NUMERO CIVICO PERPENDICOLARE ALL'ASSE STRADALE



a)



b)

Figura II 294 Art. 134

SEGNALI TURISTICI E DI TERRITORIO

Questi segnali possono far parte di gruppi segnaletici unitari con le medesime regole d'installazione:

- a) entro centro abitato
- b) fuori centro abitato.



Figura II 295 Art. 134

SEGNAL E DI LOCALIZZAZIONE TERRITORIALE

(Le dimensioni dei pannelli sono quelle dei formati piccolo, normale e grande della tabella II.9).

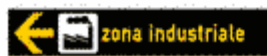


Figura II 296 Art. 134

SEGNAL E DI AVVIO ALLA ZONA INDUSTRIALE



Figura II 297 Art. 134

SEGNALI DI DIREZIONE PER LE INDUSTRIE

Figure II.298, II.299, II.300, II.301 Art. 134



Figura II 298 Art. 134

PREAVVISO DI INFORMAZIONI TURISTICO
ALBERGHIERE



Figura II 299 Art. 134

SEGNALE DI INFORMAZIONI ALBERGHIERE



Figura II 300 Art. 134

SEGNALE DI PREAVVISO ALBERGHIERO



Figura II 301 Art. 134

SEGNALI DI DIREZIONE ALBERGHIERI